

СОГЛАСОВАНО
Председатель комитета по
вопросам образования
администрации г. Березники
Т.А. Мухатаева

« » 2014 г.



УТВЕРЖДАЮ
Директор МАОУ СОШ № 12
Н.А. Баранова

« 29 » 2014 г.



СОГЛАСОВАНО
Начальник ОГИБДД МО МВД
России «Березниковский

« » 2014 г.



ПАСПОРТ
дорожной безопасности
муниципального автономного общеобразовательного
учреждения средней общеобразовательной школы № 12

2014 г.

Общие сведения

Муниципальное автономное общеобразовательное учреждение средняя общеобразовательная школа № 12

Тип ОУ Муниципальное автономное общеобразовательное учреждение
Юридический адрес ОУ: 618419, Пермский край, г. Березники, ул. Свердлова, 23А

Фактический адрес ОУ: 618419, Пермский край, г. Березники, ул. Свердлова, 23А

Руководители ОУ:

Директор: Баранова Наталья Анатольевна 22-71-58

Заместитель директора по учебной работе: Скопина Ольга Валерьевна 22-71-58

Заместитель директора по учебной работе: Баяндина Елена Степановна 22-71-58

Заместитель директора по воспитательной работе: Иванова Елена Юрьевна 22-71-58

Заместитель директор: Самосушева Ольга Сергеевна 22-71-58

Ответственный работник муниципального органа образования заместитель председателя КВО
Кузьминых Галина Николаевна 23-38-58

Ответственные от Госавтоинспекции Инспектор по пропаганде ГИБДД МО МВД «Березниковский»
ст. лейтенант полиции Ситева М.С.

Ответственный работник за мероприятия по профилактике детского травматизма Заместитель директора по воспитательной работе
Иванова Елена Юрьевна 22-71-58

Количество учащихся 532 человека

Наличие уголка по БДД имеется, вестибюль 1 этаж

Содержание

I. План-схемы ОУ.

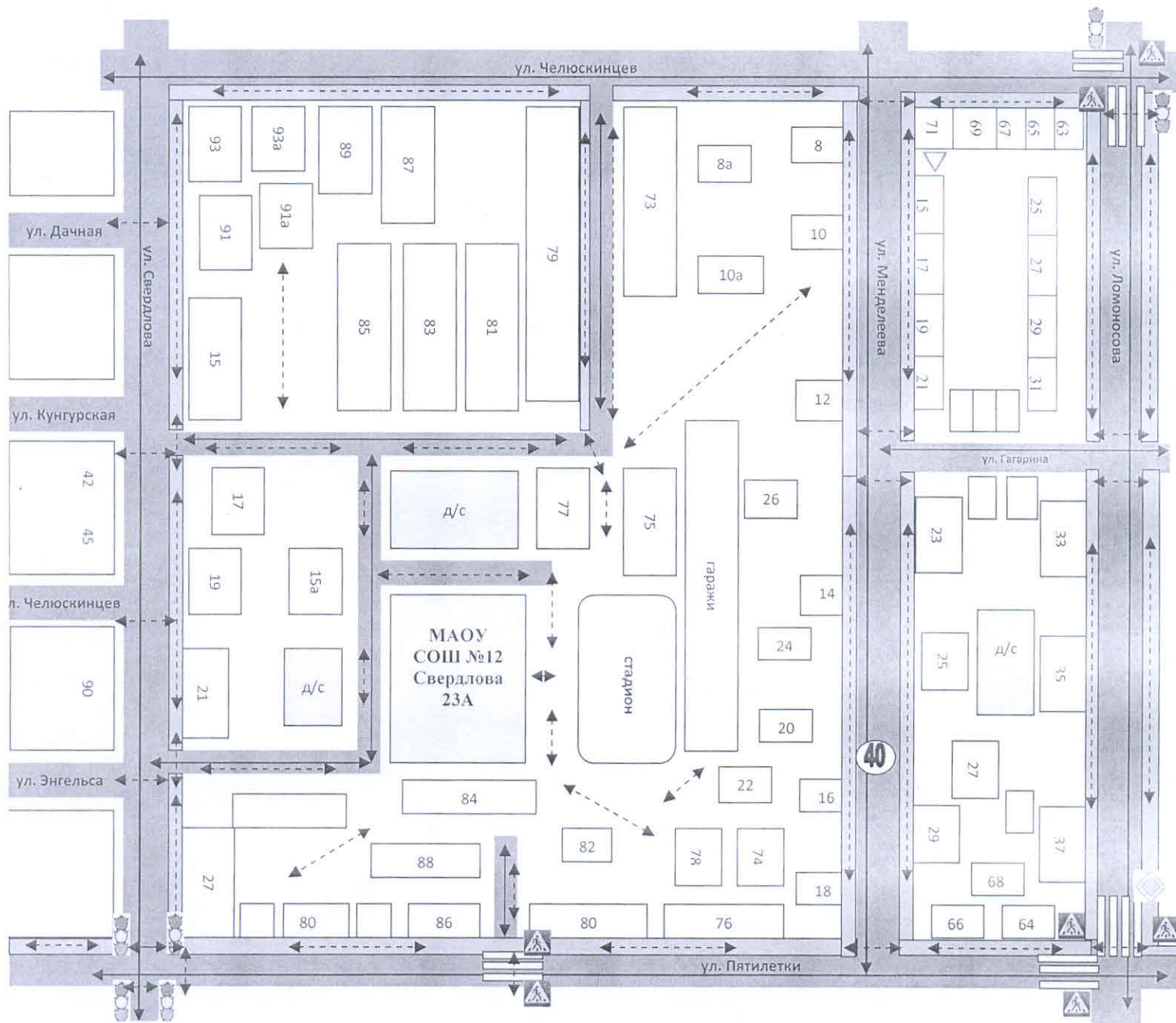
- 1) район расположения ОУ, пути движения транспортных средств и детей (учеников, обучающихся);
- 2) организация дорожного движения в непосредственной близости от образовательного учреждения с размещением соответствующих технических средств, маршруты движения детей и расположение парковочных мест;
- 3) пути движения транспортных средств к местам разгрузки/погрузки и рекомендуемых безопасных путей передвижения детей по территории образовательного учреждения.
- 4) безопасное расположение остановки автобуса у ОУ.

План –схемы оформляются на основании дислокаций дорожных знаков и разметки, предоставленных территориальными органами ГИБДД,

II. Приложения:

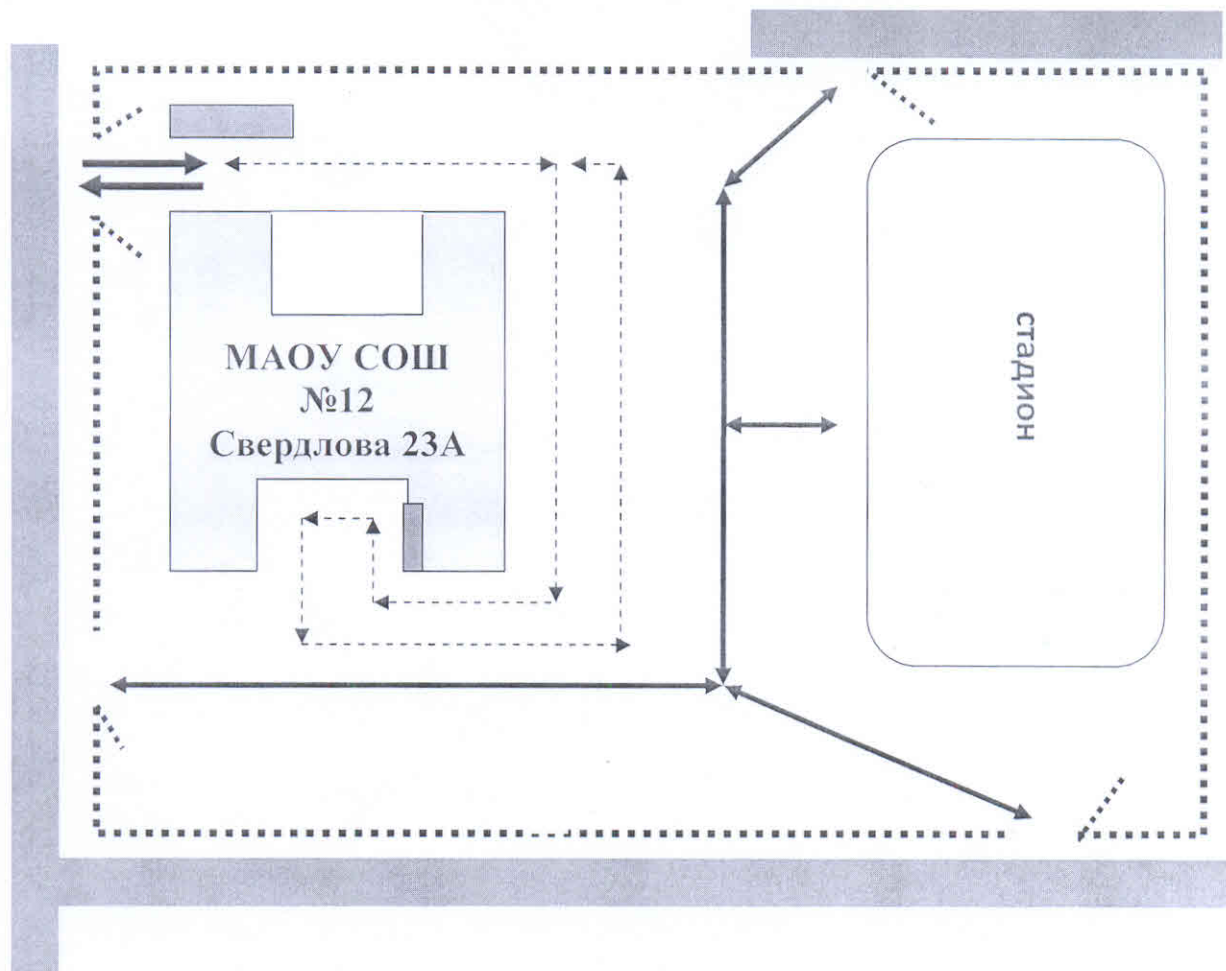
1. План-схемы ОУ.






План-схема района расположения МАОУ СОШ №12, пути движения транспортных средств и детей (учеников)



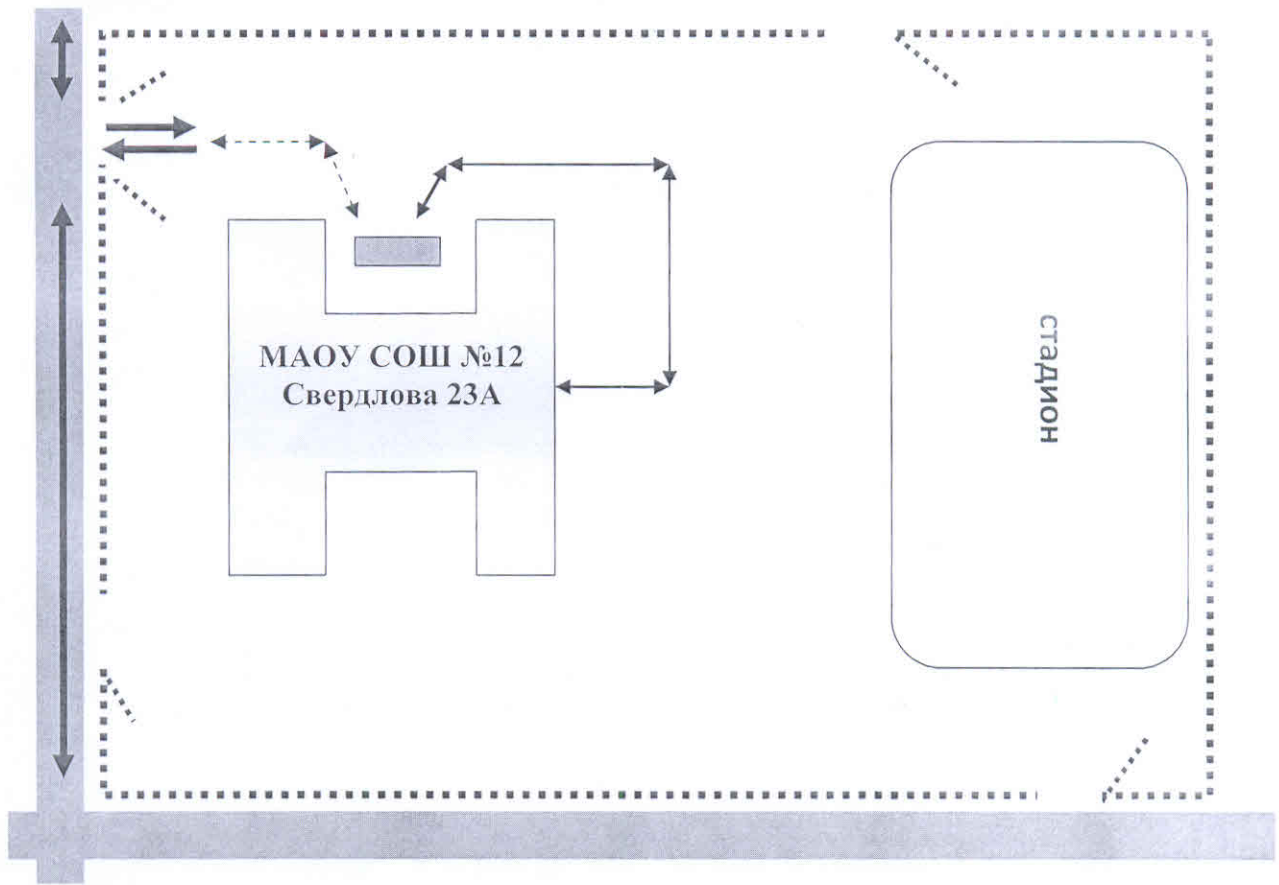
- жилая застройка
- ОУ
- проезжая часть
- тротуар
- движение транспортных средств
- движение детей в (из) образовательное учреждение









Пути движения транспортных средств к местам разгрузки/погрузки и
рекомендуемые пути передвижения детей по территории
образовательного учреждения



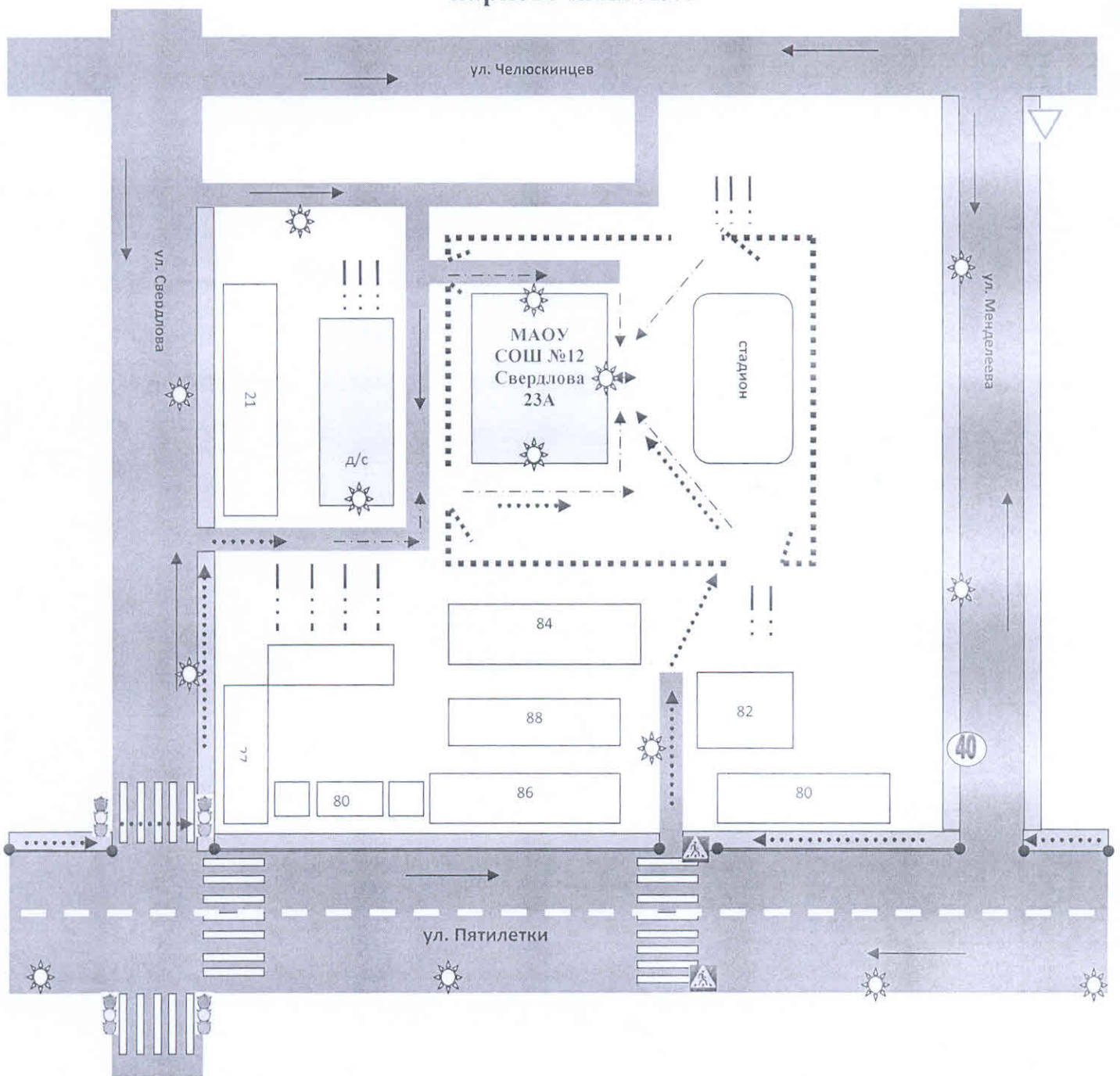
-  - въезд/выезд грузовых транспортных средств
-  - движение грузовых транспортных средств по территории ОУ
-  - движение детей и подростков на территории ОУ
-  - место разгрузки/погрузки
-  - ограждение ОУ

Безопасное расположение остановки автобуса у ОУ



-  - въезд/выезд автобуса
-  - движение автобуса по территории ОУ
-  - место посадки и высадки детей и подростков
-  - ОУ
-  - движение автобуса
-  - движение учеников к месту посадки и высадки
-  - ограждение ОУ
-  - проезжая часть

**Схема организации дорожного движения в непосредственной близости
от образовательного учреждения с размещением соответствующих
технических средств, маршруты движения детей и расположение
парковочных мест**



- жилая застройка
- тротуар
- ограждение ОУ
- ОУ
- проезжая часть
- движение транспортных средств
- направление движения детей от остановок маршрутных транспортных средств
- направление движения детей от остановок частных транспортных средств
- остановка частных транспортных средств
- ☀ - искусственное освещение
- пешеходное ограждение